

INFORME SOBRE LA PROBLEMÁTICA AMBIENTAL EN SANTA MARIA DEL CARBON

REPORTE
DICIEMBRE, 2013



TABLA DE CONTENIDO

I.	RESUMEN.....	4
II.	INTRODUCCION.....	6
III.	DESCRIPCION BASICA DEL AREA.....	7
	3.1. CARACTERÍSTICAS SOCIALES.....	7
	3.2. LOCALIZACIÓN Y SUPERFICIE.....	7
	3.3. CARACTERÍSTICAS BIOFÍSICAS.....	8
	3.3.1. PENDIENTE.....	8
	3.3.2. TEMPERATURA.....	9
	3.3.3. PRECIPITACIÓN.....	9
	3.3.4. ZONA DE VIDA.....	9
	3.3.5. SUELO.....	9
	3.3.6. HIDROLOGÍA.....	9
	3.3.7. INFRAESTRUCTURA.....	9
	3.3.8. USO POTENCIAL DEL ÁREA.....	10
	3.3.9. UBICACIÓN DEL ÁREA EN RELACIÓN A LAS ÁREAS PROTEGIDAS.....	10
	3.3.9. DESCRIPCIÓN DE LA VEGETACIÓN.....	10
IV.	ANTECEDENTES.....	11
	4.1. DESCRIPCIÓN DE DEFORESTACIÓN DE LOTES DEL ÁREA DE MANEJO FORESTAL.....	11
	4.2. REGISTRO DE GIRAS DE SUPERVISION FMV-GUAMILEROS.....	12
	4.2.1. FEBRERO DEL 2013.....	12
	4.2.2. MARZO DEL 2013.....	13
	4.2.3. ABRIL DEL 2013.....	14
	4.2.4. JUNIO DEL 2013.....	15
	4.2.5. DICIEMBRE DEL 2013.....	15
V.	DESCRIPCION DE LOS SITIOS.....	17
	5.1. Catalino Escobar.....	17
	5.2. Amparo Catalán.....	17
	5.3. Alfonso López.....	17
	5.4. Carlos López.....	17
	5.5. CEFEDH.....	18
	5.6. Humberto Mendoza.....	18
	5.7. KATAHA.....	18
	5.8. Raúl López.....	18
	5.9. Pablo Córdova.....	18
	5.10. Benigno Lugo.....	18
	5.11. Lintón, Melquíades, Pablo Escobar.....	18

5.12.	Glicério Tomé.....	19
5.13.	Alonso García.....	19
5.14.	Geney Lugo.....	19
5.15.	Lázaro García 1.....	19
5.16.	Lázaro García 2.....	19
5.17.	Natividad García.....	19
5.18.	Rubén Escobar.....	19
5.19.	Teodoro Acosta.....	20
5.20.	Grupo WATA.....	20
VI.	CONCLUSIONES Y RECOMENDACIONES	21
VII.	ANEXOS.....	23
7.1.	HONDURAS, DEPARTAMENTO DE OLANCHO, MUNICIPIO DE SAN ESTEBAN, COMUNIDAD SANTA MARÍA DEL CARBÓN	24
7.2.	MIEMBROS ACTUALES DEL GRUPO DE GUAMILEROS EL CARBON.....	25
7.3.	AYUDA MEMORIA FEBRERO ICF	27
7.4.	DENUNCIAS DEL GRUPO DE GUAMILEROS.....	30
7.5.	LISTA DE ASISTENCIA EN REUNION DE PROBLEMÁTICA AMBIENTAL.....	33

I. RESUMEN

La deforestación es un problema a nivel nacional causada especialmente por los descombro que dan paso a otras actividades tradicionales como: agricultura migratoria y ganadería extensiva, y que amenazan la existencia del Bosque a largo plazo. Esta situación lamentablemente es confirmada en los bosques privados ancestrales del Consejo de Tribu de la comunidad de Comunidad de Santa María del Carbón, Municipio de San Esteban, Departamento de Olancho¹.

El presente documento aborda el tema relacionado con la Problemática Ambiental a la que están sometidas las áreas boscosas bajo manejo forestal de dicha comunidad. El trabajo fue realizado por el Componente de Manejo Forestal de la Fundación Madera Verde en el marco de la relación del proyecto de Bosques del Mundo. Este trabajo se desarrollo en alrededor de la comunidad y en las área del *Bosque Secundario* suscrita en el PLAN DE MANEJO DE BOSQUE LATIFOLIADO SECUNDARIO PECH (277.06 ha)², el cual acumula 20 lotes de guamiles de dicho Plan de Manejo aprobado por el Instituto de Conservación Forestal ICF.

A pesar de que miembros del ICF, El Ejército, La Fiscalía, y La DNIC³ fueron informados de dichos problemas a través del Grupo de Guamileros⁴ y el Consejo de Tribu en giras de los últimos 3 años, no se ha hecho ninguna acción concreta por parte de dichas comisiones. En el momento de este informe existen 9 lotes de guamil con problemas, con una área estimada de 18.5 ha, representando el 6.7 % del área bajo manejo, y además la existencia de 2 viviendas.

La comunidad en general y representada por el Grupo de Guamileros y el Consejo de Tribu, esta desanimada y demanda acciones y respuestas tangibles en espera de generar un precedente de justicia con las personas que cometen estas infracciones ambientales.

¹ Ver mapas de ubicación en Anexos.

² Plan de Manejo de Bosque Latifoliado Secundario Pech Segundo Quinquenio 2009-2014.

³ Dirección Nacional de Investigación Criminal de Honduras

⁴ Ver actualizada los miembros en Anexos.

La implementación de estructuras y prácticas preventivas por parte del ejército, como giras regulares y la presencia en las áreas afectas al bosque y regulaciones estrictas sobre la venta de motosierras, serian necesarias para prevenir el deterioro general de las áreas boscosas.

El Grupo de Guamileros y el Consejo de Tribu consideran que ha cumplido con parte de sus responsabilidades protegiendo estos bosques. Han realizado inversiones económicas y de tiempo, por varios años en la resolución de estos conflictos, sin embargo aun no existen acciones concretas y contundentes por parte de las autoridades competentes, sintiéndose de esta forma impotente y desanimada.

Consideran que toda la inversión en actividades de manejo forestal responsable realizadas por más de 10 años con el apoyo de diferentes proyectos, instituciones y ONG`s (USAID, USFS, Bosques del Mundo, Fundación Madera Verde, entre otros) está siendo amenazada, por lo cual es importante generar soluciones a esta problemática para frenar el deterioro de las mismas.

II. INTRODUCCION

El Grupo de Guamileros, con sede en La Comunidad de El Carbón, realiza giras de vigilancia periódicamente a las áreas de manejo para identificar anomalías que puedan estar aconteciendo. Actualmente existe una gran preocupación en los Guamileros ya que en ocasiones reiteradas se ha estado denunciando la existencia de personas realizando descombro, y se han realizando giras al bosque con representantes de las autoridades responsables de tomar decisiones en estos asuntos, y hasta el momento no se ha tenido respuestas considerables.

Durante las giras realizadas con el acompañamiento de la Fundación Madera Verde y el Grupo de Guamileros este año 2013 (en febrero, marzo, abril, junio y diciembre) se realizaron recorridos por lugares estratégicos tales como algunas áreas de corte y zonas elevadas de las cuales se pudiera observar descombro. Se hizo el censo de las áreas descombradas para tomar información y ubicación georeferenciada, y se estimó la superficie del descombro, registrando también información complementaria como viviendas en el área de manejo.

Se encontró un total de 9 lotes de guamil con problemas distribuidos en diferentes puntos de las áreas de manejo, con una superficie estimada de 18.5 ha, representando el 6.7 % del área total bajo manejo, y además la existencia de 2 viviendas (una de ellas dentro de un lote y la otra en los límites de ese mismo lote del usufructuario Pablo Córdova).

Se pudo observar que no hay ningún respeto por parte de los invasores, ya que se han descombrado áreas que están plenamente identificadas y demarcadas como Áreas de Corte Anual. De igual forma se han quitado y dañado varios rótulos que identifican los lotes de las áreas de manejo, y todo esto suma cantidades económicas altas y abonadas a la pérdida de la biodiversidad en la zona.

III. DESCRIPCION BASICA DEL AREA⁵

3.1. CARACTERÍSTICAS SOCIALES

Santa María del Carbón es una de las comunidades más grandes del pueblo Pech. La mayoría de sus habitantes pertenecen a este grupo étnico, quienes en un mayor porcentaje se dedican al cultivo de granos básicos, yuca, plátanos y caña para la subsistencia; otros cultivan café principalmente en las orillas de la fuente de agua.

Respecto a la organización interna, Santa María Del Carbón cuenta con varias organizaciones, siendo las principales: el Consejo Tribal que es la representación de la FETRIPH en cada comunidad, el Patronato, la Junta Administradora de Agua, Sociedad de Padres de Familia, Comité Juvenil Católico, Equipo de Fútbol, Comité de Salud, Junta Administradora del CEFEDH, Consejo de Maestros, Club de Amas de Casa. También existen los grupos de artesanos KATAHA y el grupo de Guamileros. La organización de mayor representación en la comunidad es el **Consejo de Tribu.**

Existen varias instituciones y proyectos externos que han trabajado o trabajan en la comunidad entre ellas están: la Iglesia Católica, la Iglesia Evangélica Menonita, Ministerio de Educación Pública (escuela, centro básico), el Ministerio de Salud Publica (centro de salud), Instituto Hondureño del Café, CONAGROH, el proyecto hidroeléctrico a través de SHOL, el INFOP a través del centro de capacitación CEFEDH, el Instituto de Conservación Forestal (ICF) y la Fundación Madera Verde.

3.2. LOCALIZACIÓN Y SUPERFICIE

El área sujeta a manejo forestal está localizada en la comunidad Pech de Santa María del Carbón ubicada a 39 km al noreste del municipio de San Esteban, que es el centro urbano más cercano, sobre la parte norte de la cordillera de Agalta en el noreste del país. La superficie total del

⁵ Plan de Manejo de Bosque Latifoliado Secundario Pech Segundo Quinquenio 2009-2014.

bosque secundario es de 277.06 ha dedicadas a la extracción de materia prima para la elaboración de artesanías y otros.

Las áreas de guamil están distribuidas en lotes dispersos alrededor de la comunidad⁶. Geográficamente el área del plan se encuentra en la hoja cartográfica: El Carbón No. 3062 II, entre las coordenadas 15° 24' y 15° 28' latitud norte y 85° 33' y 15° 37' longitud este. Según el diagnóstico realizado por ICADE (1996) los límites generales del área comunal son los siguientes:

NORTE: Cerros Corozal y Descansaderos
SUR: Cerro del Cidral, La Cuesta y El Aguacatal
ESTE: Cerros La Canoa, El Cristo y el Cerro del Diablo
OESTE: Cerro del Venado y del León

Cabe mencionar que la Naturaleza Jurídica del terreno pertenece a la Tribu Indígena Pech Santa María del Carbón, situado en la localidad de la aldea El Carbón, municipio de San Esteban, departamento de Olancho, inscrito el inmueble bajo el asiento No. 80, Tomo 320 del registro de la Propiedad Inmueble y Mercantil del departamento de Olancho.

Dentro de esta área se encuentra el Plan de Manejo de Bosque Primario de la Sociedad Colectiva Montes y Asociados, con los cuales y por la naturaleza propia de las mismas existe una diferencia marcada de los estratos [Bosque Primario & Bosque Secundario], por lo cual no hay un traslape entre las áreas de estos bosques primarios y nuestros bosques de guamil sujetos a este plan especial de manejo.

3.3. CARACTERÍSTICAS BIOFÍSICAS

3.3.1. PENDIENTE

El relieve es en su mayoría ondulado con pendientes entre 20 a 50%, y pocas veces mayores a 70%.

⁶ Ver mapa de ubicación de guamiles en Anexos

3.3.2. TEMPERATURA

La temperatura media anual varia de 26 a 36°C y en el mes de diciembre presenta una mínima de 18 °C.

3.3.3. PRECIPITACIÓN

La precipitación media anual es de 2000 a 2500 mm. La época lluviosa se concentra en los meses de mayo a diciembre.

3.3.4. ZONA DE VIDA

Según la clasificación de Holdridge la zona de vida que corresponde a esta área es de Bosque Muy Húmedo Subtropical (bmh-S).

3.3.5. SUELO

Según el mapa de suelos de Simmons (1969) la serie de suelos correspondiente a esta zona es de Chinampa que son suelos poco profundos, pobres y poco productivos para la agricultura debido al uso inadecuado de los agricultores. El área ocupada por los habitantes son pequeñas lomas cubiertas de pino y roble y separadas unas de otras por pantanos cubiertos de carrizo.

3.3.6. HIDROLOGÍA

Dentro del área a manejar se localizan varias microcuencas como ser Río Sangro y sus quebradas El Aguacatal, La Polla, La Pita y Arena. Así mismo el Río Amarillo y el Río Ojo de Agua.

3.3.7. INFRAESTRUCTURA

La carretera secundaria que va desde Trujillo hacia Juticalpa atraviesa la comunidad lo que la hace accesible todo el año. También existen caminos o veredas dentro de la comunidad y hacia el bosque que hace algunos años sirvieron como vía de extracción a industrias madereras. Existen carreteras en el verano hacia las comunidades Boca de Hule y otra hacia la comunidad de Río Sangro Arriba. Además existe una carretera hacia la comunidad de Ojo de Agua, a la cual le dan mantenimientos los pobladores de Río Verde y Boca de Hule porque ellos transitan por dicha carretera.

3.3.8. USO POTENCIAL DEL ÁREA

La alta diversidad biológica de la zona, la riqueza cultural del pueblo Pech, la presencia de vestigios arqueológicos precolombina y la belleza escénica del paisaje son factores favorables para el desarrollo de actividades ecoturísticas. Las cuales se estuvieron realizando por el grupo ambiental WATA y que pueden desarrollarse aun más.

3.3.9. UBICACIÓN DEL ÁREA EN RELACIÓN A LAS ÁREAS PROTEGIDAS

El área a manejar no se encuentra cerca de ninguna área protegida, ya que el límite de la zona de amortiguamiento del Parque Nacional Sierra de Agalta (PNSA), se encuentra muy distante de ella.

3.3.9. DESCRIPCIÓN DE LA VEGETACIÓN

En el área a manejar se identifican plenamente el bosque secundario dividido en dos estratos: guamil alto y guamil bajo que fueron dedicados anteriormente a la agricultura, bosque de pino. También existen pequeñas áreas cubiertas de gramíneas. En los guamiles se encuentran especies maderables como: Cumbillo, Rosita, Marapolán, Huesito y otras concentradas en pequeños lotes, cuya presencia no es abundante pero sin embargo se consideran significativas para el aprovechamiento.

IV. ANTECEDENTES

El Plan de Manejo de Bosques Secundarios del Carbón es la primera iniciativa de aprovechamiento y protección/rehabilitación de áreas de manejo forestal en Honduras, cuenta con una trayectoria de forestaría comunitaria sobresaliente. Pero la deforestación es uno de los problemas de medio ambiente más significativo en Honduras y en esta zona. Del 2005-2010, se estima que más del 10% de los bosques totales, 590,000 ha (de 5,744,400 ha hasta 5,150,000 ha totales) se perdieron (Oqueli et al. 2010). Los descombro con fines de ganadería se han reconocido como una fuente de deforestación en Centroamericana y particularmente en Honduras por muchas décadas, (Aguilar-Stoen y Dhilion 2003; Farrow y Winograd 2001; Finegan 1992), y este representa en parte el problema en el bosque del Carbón con los usufructuarios del Grupo de Guamileros.

4.1. DESCRIPCIÓN DE DEFORESTACIÓN DE LOTES DEL ÁREA DE MANEJO FORESTAL

No	USUFRUCTUARIO	ÁREA PRODUCTIVA	PASTOS Y/O CULTIVOS	TOTAL	DEFORESTACION
1	Catalino Escobar	11.25	0.00	11.25	1.50
2	Amparo Catalán	18.43	0.00	18.43	2.00
3	Alfonso López	15.63	8.72	24.35	2.50
4	Carlos López	9.81	0.27	10.08	0.00
5	CEFEDH	17.21	2.58	19.79	0.00
6	Humberto Mendoza	13.23	1.04	14.27	0.00
7	KATAHA	17.97	0.00	17.97	0.50
8	Raúl López	20.18	2.60	22.78	0.00
9	Pablo Córdova	44.03	5.15	49.18	7.00
10	Benigno Lugo	9.76	0.00	9.76	0.00
11	Lintón, Melquíades, Pablo Escobar	22.92	0.00	22.92	2.50
12	Glicério Tomé	2.42	0.00	2.42	0.00
13	Alonso García	3.56	0.00	3.56	0.00
14	Geney Lugo	6.40	0.00	6.40	0.50
15	Lázaro García 1	4.36	0.00	4.36	0.00
16	Lázaro García 2	2.78	0.00	2.78	0.00
17	Natividad García	10.71	0.86	11.57	0.00
18	Rubén Escobar	3.20	0.93	4.13	1.00
19	Teodoro Acosta	0.80	0.00	0.80	0.00
20	Grupo WATA	14.66	5.60	20.26	1.00
TOTAL		249.31	27.75	277.06	18.50
%		89.98	10.02	100.00	6.68

4.2. REGISTRO DE GIRAS DE SUPERVISION FMV-GUAMILEROS

4.2.1. FEBRERO DEL 2013

En este mes se hizo una reunión con el grupo de Guamileros y se les entregó a todos materiales y herramientas para hacer demarcaciones en los 20 diferentes lotes, con dos objetivos: primero para demarcar los sitios y segundo para evitar en verano incendios forestales mediante las rondas. En esta ocasión nos acompañó la Ing. Karen Lozano del ICF⁷, y se hizo una inspección a los lotes del CEFEDH, Alfonso López, Raúl López, Humberto Mendoza y Pablo Córdova. En dicha ocasión se pudo constatar que habían descombros donde Alfonso López y Pablo Córdova con 2.5 ha y 7 ha respectivamente. En el lote de Alfonso ya estaban empastando y cercando y en el de Pablo Córdova había una casa dentro del lote y una en los límites del Guamil.



Fotografías de la entrega de materiales y herramientas para la demarcación y rondas de lotes de Guamil

⁷ Ver la Ayuda Memoria del ICF en Anexos.



Fotografías con la Ing. Karen Lozano del ICF y los arboles que se les quito la pintura de una demarcacion anterior. Tambien se puede ver como ya se estaban cercando y empastando parte de los lotes



Parte de los descombros y socolas dentro de los lotes de guamil

4.2.2. MARZO DEL 2013

En este mes se hizo una gira para verificar las demarcaciones en los lotes y se hizo una inspección a los lotes de Natividad García, Geney Lugo y Alonso García. En el lote de Geney Lugo habían unos cultivos con una superficie de 0.5 ha.



Durante la gira con los Guamileros en el sector de la Laguna

4.2.3. ABRIL DEL 2013

En este mes se hizo una gira para hacer tratamientos silviculturales en los lotes y se hizo una inspección nuevamente a los lotes de Natividad García, Geney Lugo, Alonso García, Lázaro García 1 y 2.



Durante la gira con los Guamileros y estudiantes del CEFEDH

4.2.4. JUNIO DEL 2013

En este mes se hizo una gira para hacer inspecciones donde hubo quemadas y descombro: Amparo Catalán (2 ha quemadas), Carlos López, Catalino Escobar (1.5 ha descombro).



Inspección en lotes de guamil

4.2.5. DICIEMBRE DEL 2013

En este mes se hizo una gira para hacer inspecciones donde hubo descombro: Amparo Catalán (2 ha quemadas), WATA (1 ha descombrada), Benigno Lugo. También se aprovechó para recoger la información de todos los Guamileros y el estado de todos los lotes (*ver en descripción de los sitios*). Además se hizo una reunión con el grupo de Guamileros⁸ para tratar este tema de la Problemática Ambiental y se recogió alguna información que se tenía sobre denuncias establecidas⁹ en la Unidad de Medio Ambiente de la Municipalidad de San Esteban.

⁸ Ver listado en Anexos.

⁹ Ver denuncia en Anexos.



Durante la Inspección en lotes de guamil se pudieron ver arboles donde están marcados y que sostenían los rótulos llenos de agujeros de bala



Inspección en lotes de guamil

V. DESCRIPCION DE LOS SITIOS

Las siguientes descripciones se les adosan el comentario de los usufructuarios de los lotes de guamil y las dificultades, fortalezas, retos y comentarios de ellos.

5.1. CATALINO ESCOBAR

El daño de los descombros fue de 1.5 ha, pero ya no siguieron sembrando maíz, ya se fueron las personas que estaban molestando, el rotulo todavía permanece allí.

5.2. AMPARO CATALÁN

Cuando hicimos la gira con FMV encontramos 2 ha de bosque quemada y el rotulo lo tienen lleno de balazos las personas que pasan por allí, pero como está bien alto todavía sigue allí. Nos gustaría que hiciéramos mas giras de vigilancia pero acompañado con militares para tener mejor presencia en los sitios.

5.3. ALFONSO LÓPEZ

Se hizo una inspección que participo el ICF y encontramos que sembraron pasto y estaban cercando un área como de 2.5 ha, también picaron la pintura de los arboles que establecían los limites de mi parcela.

5.4. CARLOS LÓPEZ

Los vecinos están descombrando, pero todavía respetan la pintura y mi rotulo. En enero van a inaugurar la posta de policía/militar en la comunidad y esperamos poder coordinar las giras de vigilancia con ellos. Si nosotros no estuviéramos cuidando ya no habría estos bosques. Hay bastante presión por parte de algunos miembros del consejo de tribu para el grupo, para que ellos puedan tener la libertad de estar sacando madera ilegal.

5.5. CEFEDH

Hicimos una gira de vigilancia porque nos decían que estaban invadiendo la tierra. La hicimos el 2 de octubre con Servando Méndez, Linton Escobar y Carlos López, pero han respetado el rotulo y las marcas de la delimitación. Siempre procuramos darle mantenimiento a la pica para evitar problemas.

5.6. HUMBERTO MENDOZA

No han entrado, respetan la pica y la pintura y eso que yo colindo con otros descombro, pero el rotulo ya me lo quitaron.

5.7. KATAHA

Descombraron 0.5 ha y quieren sembrar café los mismos Pech, quitaron el rotulo.

5.8. RAÚL LÓPEZ

No tengo problemas, todavía está la pica, la pintura y el rotulo, eso me ha servido bastante.

5.9. PABLO CÓRDOVA

Tengo 7 ha descombradas, hicimos una denuncia en la fiscalía, se hicieron giras con el INA¹⁰, ICF, pero todavía allí hay gente armada y construyeron unas viviendas allí en el sitio.

5.10. BENIGNO LUGO

Yo no tengo problemas en mi parcela, pero el rotulo me lo lleve a mi casa para que no me lo arruinaran.

5.11. LINTÓN, MELQUÍADES, PABLO ESCOBAR

Hay 2.5 ha que inclusive ya están cercadas y con pasto, después que hicimos la pica y pintamos la delimitación en verano se metieron, ya se llevaron unos pinos del área y han sacado varios

¹⁰ Instituto Nacional Agrario

árboles del lote, ya no tenemos el rotulo se lo quitaron. Pero no siguieron metiéndose. Nos gustaría ampliar las áreas con el fin de proteger para evitar más descombros.

Con la denuncia del año pasado vino el INA, ICF, FMV, El Alcalde, Los Militares y participaron como 100 personas de la comunidad en una gira por los límites del área Pech. Queremos invitar al jefe de Gualaco a una reunión para conocerlo y que sepa de nuestro grupo.

5.12. GLICÉRIO TOMÉ

No tengo problemas.

5.13. ALONSO GARCÍA

No tengo problemas.

5.14. GENEY LUGO

Hay un descombro de 0.5 ha.

5.15. LÁZARO GARCÍA I

No tengo problemas.

5.16. LÁZARO GARCÍA 2

Se me querían meter aquí pero no deje.

5.17. NATIVIDAD GARCÍA

No tengo problemas, siempre estoy haciendo giras a la parcela.

5.18. RUBÉN ESCOBAR

Hay 1 ha descombrada, con pasto.

5.19. TEODORO ACOSTA

No tengo problemas.

5.20. GRUPO WATA

Ya no está el rotulo y hay 1 ha descombrada y han sacado madera los mismos pech de la parcela.

VI. CONCLUSIONES Y RECOMENDACIONES

Los invasores se fortalecen cada día más ya que a menudo llega gente nueva, construyendo sus casas, se reparten las tierras, descombran, elimina rótulos y marcas en el área de manejo y no pasa nada. Todo esto debilita al grupo ya que sienten que el esfuerzo de varios años está siendo destruido en poco tiempo.

El ejército debe tener autoridad para capturar de inmediato a personas que realicen descombramientos ilegales y debe de apegarse a las leyes del país. El ejército debería realizar giras regulares al bosque en colaboración con la comunidad, para una mayor presencia e ir recuperando las áreas.

Actuar de inmediato desalojando a los invasores del bosque en Sangro y destruir las viviendas.

Hacer control estricto sobre la venta e importación de motosierras, como su uso facilita la destrucción del bosque. Para descombrar 1 Manzana (0.71 hectáreas) de bosque primario, se necesita únicamente un presupuesto aproximado de Lps. 1,500.00: tres jornales por socola y un motosierrista con su ayudante. Esto es muy barato y poca mano de obra, pero recuperar la misma área a su estado original es muy difícil y la inversión es grande.

Los miembros del grupo exigen a través de este informe una respuesta a esta problemática y que tengamos mas presencia para acompañarlos en actividades de protección.

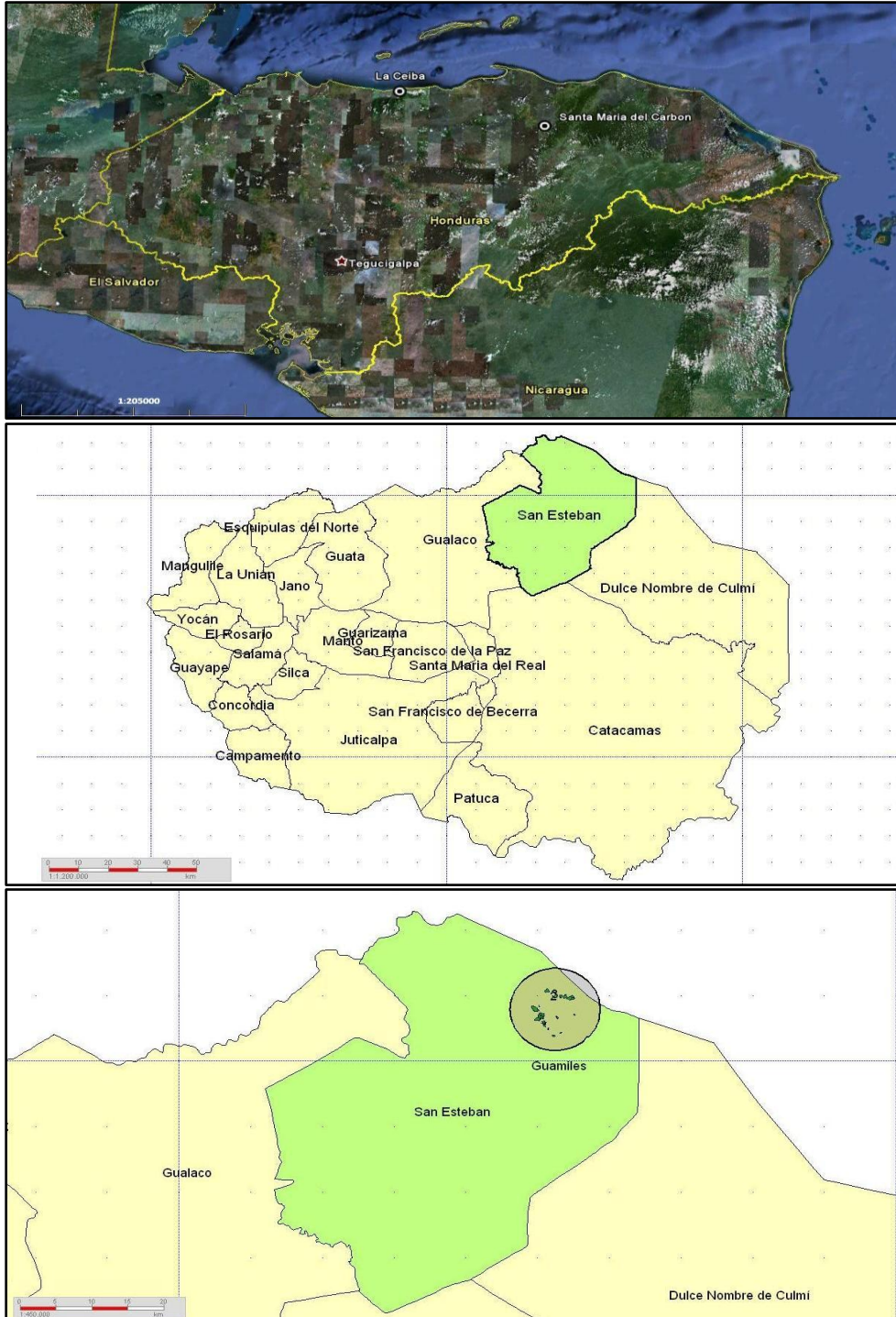
Que el comité autorizado por el poder ejecutivo actúe de inmediato con acciones concretas sobre esta problemática, pues de no hacer esta acción, no habrá ejemplos para la situación que se da en el resto de áreas, entonces la ingobernabilidad en el manejo de recursos seguirá sin control.

En relación a la estrategia nacional de tala es urgente que se lleve a la práctica dicha estrategia e ir al sitio y actuar de inmediato, pues la pérdida de la biodiversidad tiene un valor ambiental incalculable y no será fácil volver a tener el mismo ecosistema

Se determine una estrategia de recuperación de las áreas descombradas una vez desalojados los invasores. Esta deberá ser mediante la estrategia de reforestación que la misma ley forestal lo establece.

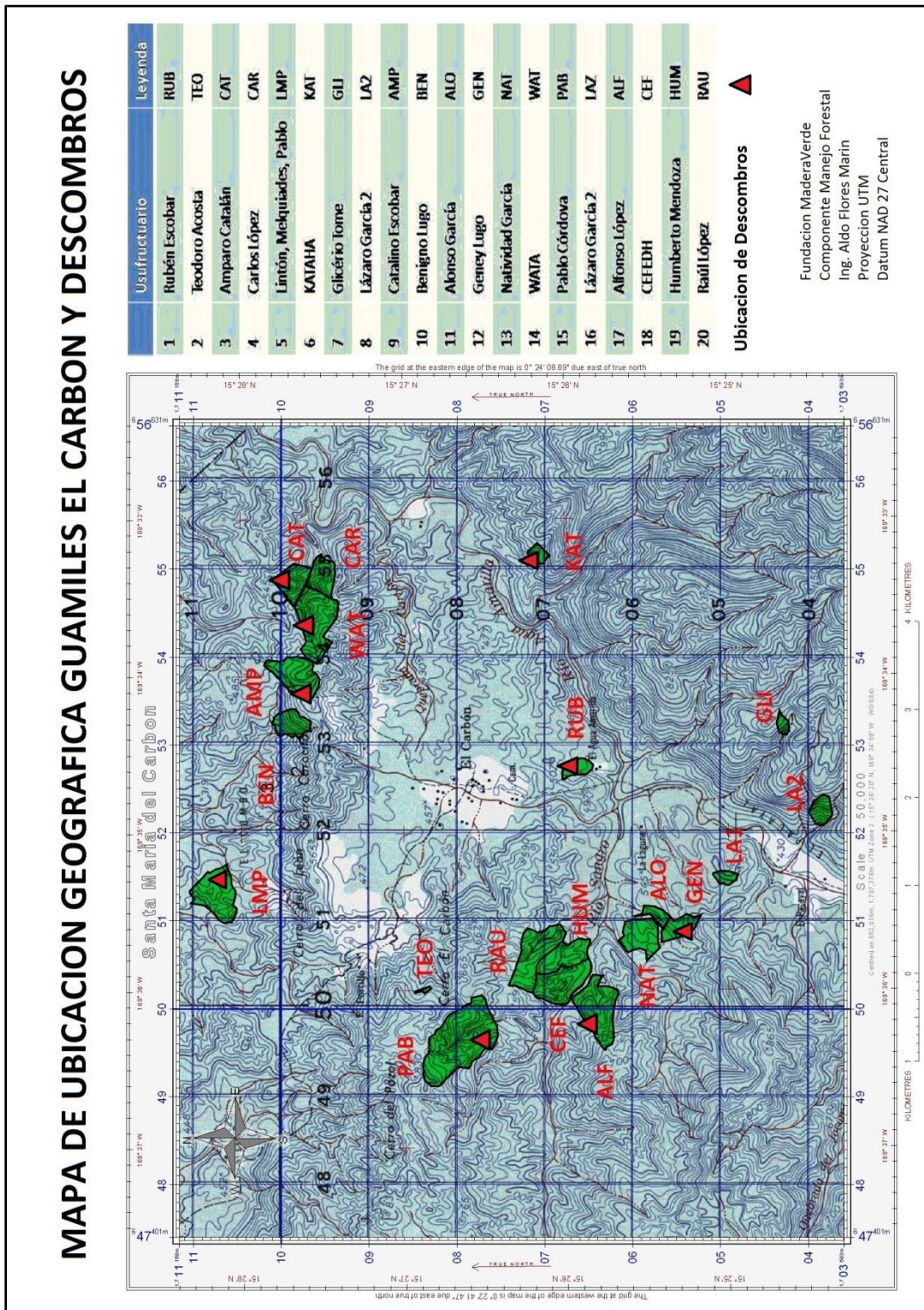
VII. ANEXOS

7.1. HONDURAS, DEPARTAMENTO DE OLANCHO, MUNICIPIO DE SAN ESTEBAN, COMUNIDAD SANTA MARÍA DEL CARBÓN¹¹



¹¹ Plantas Medicinales de Uso Tradicional Pech, 2013

7.2. MAPA DE UBICACIÓN GEOGRAFICA DE GUAMILES Y DESCOMBROS



7.3. MIEMBROS ACTUALES DEL GRUPO DE GUAMILEROS EL CARBON

JUNTA DIRECTIVA		
Presidente	Carlos Alberto López Catalán	1517195900183
Vicepre	Amparo Veronica Catalán	1517194900092
Secretaria	Maria Floria Escobar López	0201192500403
Tesorero	Pablo Cordova López	0203195500159
Fiscal	Ismael Alcantara Barcia	1517198500538
Vocal2	Alfonzo López Lopez	1517196500226
Vocal2	Natividad Garcia López	1517195400160
Vocal3	Teodoro Acosta Mendoza	1505196200050

GRUPOS DE GUAMILEROS		
1	Lozaro Garcia Tome	
2	Irael Garcia Alcantara	1517193000265
3	Begnino Lugo Alonzo	512-195500193
4	Bernardo de Jesus Tome Fiallos	
5	Cliceria Tome Alcantara	1517196100192
6	Melquiades Hernandez Tome	1517194700080
7	hinton Escobar Tome	1517196200235
8	Pablo Escobar Tome	1517194200092
9	Raúl López	
10	Jose Rolando Padilla Salinas	1517197400261
11	Santos Humberto Mendoza	1517-197900465
12	Ruben Mendoza Escobar	1505194800001
13	Geney Lugo Rivas	
14	Alfonzo Garcia	

7.4. AYUDA MEMORIA FEBRERO ICF

Gira Santa María El Carbón coordinado con Proyecto Madera Verde-ICF/OL_Tocoa

En base a solicitud por parte del proyecto conocido como Madera Verde el Ing. Aldo Flores Técnico Forestal se realizó una gira de trabajo a el sitio denominado Santa María del Carbón, Jurisdicción de San Esteban, Olancho con el objetivo de realizar una serie de actividades con el grupo denominado Comunidad Indígena Pech ya que dicho proyecto es quien les da asistencia técnica al este grupo de Guamileros.

La comunidad Pech de Santa María del Carbón forma parte de la Federación de Tribus Pech de Honduras (FETRIPH).

La gira comprendía en hacer la entrega del Plan Operativo Anual con registro numero ICF-BN-T1-019-2012, con vigencia del 22 de noviembre del 2012 al 22 de noviembre del 2013 y con un volumen aprobado: 252.5 m³, este Plan Operativo es en base al Plan de Manejo registro BN-T4-01-1-02-II, con vigencia de cinco años del 2011 al 24 de marzo del 2016, con un área de 277 has. de bosque latifoliado dentro del límite ancestral de la Tribu, sus límites son:

Norte: Cerro Corozal y descansaderos, Sur: Cerro del Cidral, La Cuesta y El Aguacatal, Este: Cerro las Canoas, El Cristo y Cerro del Diablo, Oeste: Cerro del Venado y del León.

Aspecto social: se benefician un total de 20 familias de la comunidad de El Carbón.

Además se les instruyo en la forma de cómo realizar la comercialización del producto a extraer.

También se formo la Junta Directiva del Grupo de Guamileros de la Comunidad Indígena Pech. Entrega de la documentación correspondiente a las áreas (parcelas) a cada miembro del grupo de guamileros, además se les dio inducción para el inicio del trámite en relación a solicitud de venta en la OL_tocoa, etc.

Se hizo la entrega de herramientas:

Entrega de material de trabajo para que los miembros (parceleros) que integran el grupo con el fin de dar mantenimiento como ser a los límites del plan de manejo bien definidos, para la limpieza y mantenimiento de las rondas en la época de incidencia de incendios (verano) se les entrego espray, machetes y limas.

Además se aprovecho a conformar la nueva junta directiva del grupo de guamileros quedando integrada de la siguiente forma:

Presidente: Sr. Pablo Córdova López

Vice-presidente: Pablo Escobar

Tesorera: Amparo Catalán

El dia jueves se realizo una inspección de campo en areas donde se ubican algunas de las parcelas dentro de los límites ancestrales de la Tribu.

La gira comprendió los días 13 y 14 de febrero del 2013

Tocoa, Colon 18 de Febrero del 2013

Ing. Karen Lozano
ICF MDF/OL_TOCOA

ANEXO.

Lista de asistencia a la reunión.

FUNDACIÓN MADERA VERDE HONDURAS
PROYECTO DE MANEJO SOSTENIBLE DEL BOSQUE SECUNDARIO COSTARRICENSE

BOSQUES DEL MUNDO!

LISTA DE ASISTENCIA: El Carmen, 19 de Febrero

Examen de Materiales y Cierre del Proyecto de 2011

NOMBRE	ORGANIZACIÓN	CARGO	FIRMA
Doroteo Luis Alvarado	Grupo Cuamiles	Miembro	[Firma]
Francisco Rodríguez	Grupo Cuamiles	Miembro	[Firma]
Marisol Hernández	Grupo Cuamiles	Miembro	[Firma]
Yolanda González	Grupo Cuamiles	Miembro	[Firma]
José Carlos Bernal	Grupo Cuamiles	Miembro	[Firma]
Silvia García	Grupo Cuamiles	Miembro	[Firma]
Alfonso de la Hoya	Grupo Cuamiles	Miembro	[Firma]
Rafael y Dalida	Grupo Cuamiles	Miembro	[Firma]
Roberto López	Grupo Cuamiles	Miembro	[Firma]
María Mercedes	Grupo Cuamiles	Miembro	[Firma]
Yolanda	Grupo Cuamiles	Miembro	[Firma]
Edson Lezama	INIA El Tesoro	Técnico Forestal	[Firma]
Fabrizio	Grupo Cuamiles	Miembro	[Firma]
Guillermo	Grupo Cuamiles	Miembro	[Firma]

NOMBRE	ORGANIZACIÓN	CARGO	FIRMA
[Firma]	[Firma]	[Firma]	[Firma]
[Firma]	[Firma]	[Firma]	[Firma]
[Firma]	[Firma]	[Firma]	[Firma]
[Firma]	[Firma]	[Firma]	[Firma]
[Firma]	[Firma]	[Firma]	[Firma]
[Firma]	[Firma]	[Firma]	[Firma]
[Firma]	[Firma]	[Firma]	[Firma]
[Firma]	[Firma]	[Firma]	[Firma]
[Firma]	[Firma]	[Firma]	[Firma]
[Firma]	[Firma]	[Firma]	[Firma]

7.5. DENUNCIAS DEL GRUPO DE GUAMILEROS

Santa Maria El Carbón 23/03/2011
Darwin Lazo.
Coord. Unidad Municipal Ambiental.
Su Oficina.

Recibido
12/Abril/2011

Nosotros las miembros del Consejo de tribu, sr Consejero Curandero (Sua wata), y otras organizaciones existentes y Fuerzas de Vivas de nuestra comunidad, embiamos nuestra sinceras saludos y ala vez deseamos exitos en el desempeño de sus funciones. Queremos aprovechar la oportunidad, para manifestarle y solicitarle lo siguiente:

Como es del conocimiento, la comunidad indígena pech a venido, de manera pacifica dialogando, con las personas, que nos han venido violentando por muchos años, nuestros derechos, que nuestros hermanos antepasado nos dejaron como herencia, nuestra Tierra y Montañas, nos sentimos ahora muy preocupados que cada dia nuestros bosques estan desapareciendo por la insensuosa conciencia de la gente que con viven la fuerza dentro del territorio, de esta forma degradando la contaminación del medio. Cabe mencionar, que los señores Amancio Galindo y el sr. Ramon Pura, originario de San Esteban y el primero, originario de San Francisco de la Paz nos estan talando el bosque del sitio las canoas endon de Viten, varias micro cuencas, en lo que esta conformada la quebrada de las canoas, proxiamamente ahi construiremos otro proyecto de Agua potable para esta comunidad, por otro lado el sr, Froilan Soares, esta talando el bosque del sitio aguacatal una montaña que ha sido muy conservado por los pech por muchos años esta siendo afectada, por estas personas, existen otras personas en el mismo sitio, realizando la misma actividad, es por ello, que nosotros le solicitamos a usted, interponga sus oficios, ante la fiscal del medio ambiente, afin de que envíe una comision de alto nivel para que se haga una inspeccion de rigor y res.

A sanción correspondiente con el peso de la ley.
 Queremos también manifestarnos de manera formal y cat-
 ólica, que si las autoridades correspondientes que esta
 denuncia no lo toman en serio, nuestra demanda so-
 mos objetos de cualquier incidente que nos suceda año
 tras la población en general. Por nuestros Recursos Na-
 turales

Esperamos que esta solicitud sea tomada en conside-
 ración y una respuesta satisfactoria.

sin otro particular nos suscribimos con nuestra de-
 consideración y estima.

Atentamente:



[Signature]
 Gloria Elizabeth Catalán
 Presidente Consejo Tribal



[Signature]
 Carlos Alberto López C.
 Consejero Curandero
 (Sua wata)

[Signature]
 Gloria Irene Martínez C.
 Tesorero de la Federación de
 Tribus Indígenas Pech de Honduras (PETRIPIH)

[Signature]
 Bernardina Escobar Martínez
 Tesorero Consejo de Tribu

[Signature]
 Fabio López Catalán
 Director Centro Educ. Básico
 (CEB-HB)

[Signature]
 Manuel López López
 Presidente Junta de Agua

[Signature]
 Prof: Alba Irancelia Alcantara
 Vice presidente Junta
 de Agua

[Signature]
 Prof: Simara Dávalos López C.
 Secretaria Junta de Agua

[Signature]
 Luis Hernán Monte López
 Secretario Consejo de Tribu

[Signature]
 Prof: Alfonso López López

Recibido:

[Signature]

31-marzo-2011



**Aldia Municipal de San Esteban, Departamento de Olancho.
Honduras, Centroamrica.**


San Esteban, Olancho 13/04/10.

INSPECTOR: GILBERTO AYESTAS
Direccin Nacional de Investigacin Criminal, (Catacamas).
Presente.

Distinguido Inspector Ayestas.

Me es grato saludarle y desearle xitos en el desempeo de sus funciones en tan delicado cargo;
Con fin de que se proceda a realizar las investigaciones correspondientes al caso, estoy remitiéndole copia de la denuncia interpuesta ante esta Unidad de Medio Ambiente Municipal por parte del Consejo de Tribu Pech de la comunidad de Santa Mara del Carbón, Jurisdiccin de Este Municipio de San Esteban, Olancho, en la que manifiestan la invasin y deforestacin de un rea de Guamiles con Plan de Manejo propiedad de la Tribu, el delito en mencin esta siendo cometido por el seor Antonio Banegas y hermanos.
En espera de una solucin pronta al problema, me suscribo con mis sinceras muestras de consideracin y estima.

Atte.


DARWIN ALFREDO LAZO CASTRO
COORDINADOR UMA.

"SI DIOS NO EDIFICA LA CASA EN VANO TRABAJAN LOS CONSTRUCTORES"
Salmo 127-1

7.6. LISTA DE ASISTENCIA EN REUNION DE PROBLEMÁTICA AMBIENTAL

BOSQUES DEL MUNDO!

LISTA DE PARTICIPACION

Reunión: PROBLEMÁTICA AMBIENTAL
 Responsable: ALDO FLORES MORA
 Fecha y Lugar: SANTA MARIA DEL CARBON, 5 DE DICIEMBRE DEL 2013

Nombre	Cargo	Teléfono
Santos Humberto mendozo	Socio Guamilero	
Pablo Cordoba Lopez	Guamilero	
Ismael Alcantara	COMPA GUAMILERO	
Maria Gloria Escobar Lopez	Secretario	9535 2032
Pablo Escobar Tomé	Guamilero	
Anton Escobar Tami	Guamilero	98122311
Mengüinda Hernandez Tami	Guamilero	
Benigno hugo	Guamilero	
Amparo Verónica Catalán	Vice Presidenta	
Matividad Garcia Lopez	Guamilero	



LISTA DE PARTICIPACION

Reunión: PROBLEMÁTICA AMBIENTAL

Responsable: ALVO FLORES MARIN

Fecha y Lugar: SANTA MARIA DEL CARBON, 5 de Diciembre del 2013

Nombre	Cargo	Teléfono
Carlos Alberth Lopez Catalán	Presidente Comiteh	96187869
José Israel Garcia Alcantara	Guami leca Fogteja	